

## Sporenes længde og afmærkning

Det er kun de spor, der normalt ikke er offentligt tilgængelige, der er opmærkede.

Sporene er mærkede med farvede stokke, rød og blå, svarende til kortet. Afmærkningen er sat ved sporets start og hvor der kan være tvivl om, hvilken retning du skal gå.

De offentlige tilgængelige stier vil på kortet været mærket med grøn.

Information om Råen, Sørupskoven, kan findes via:

[WWW.ringsted.dk/sites/default/files/borger/kultur\\_fritid/raaen\\_folder.pdf](http://WWW.ringsted.dk/sites/default/files/borger/kultur_fritid/raaen_folder.pdf)

**1: Rødt spor Høm mod Englerup: Ca. 4 km.**

**2: Rødt spor Høm ad Østergade: Ca. 4,6 km.**

**3: Blåt spor Høm mod Englerup: Ca. 2,8 km.**

**4: Blåt spor Vетterslev til Høm: Ca. 7,1 km.**

**4: Blåt spor Vетterslev til Lille Høm: Ca. 5,4 km.**

**2: Rødt spor fra Vетterslev, forbi Hømgården og Østergade: Ca. 8,4 km.**

Borgersporet ved Vетterslev og Høm er blevet til i samarbejde mellem Landsbyforum under Ringsted Kommune, Borgerforeningen, velvillige lodsejere og en gruppe frivillige borgere i lokalområdet.

Der er lavet aftale med berørte lodsejere om benyttelse af sporene. Aftalerne er ikke permanente, så pas på naturen når du færdes og overhold venligst vilkår for brug.


Sporene vil blive ryddet 1 til 3 gange i løbet af forår og sommer.

### Vilkår for brug af sporet:

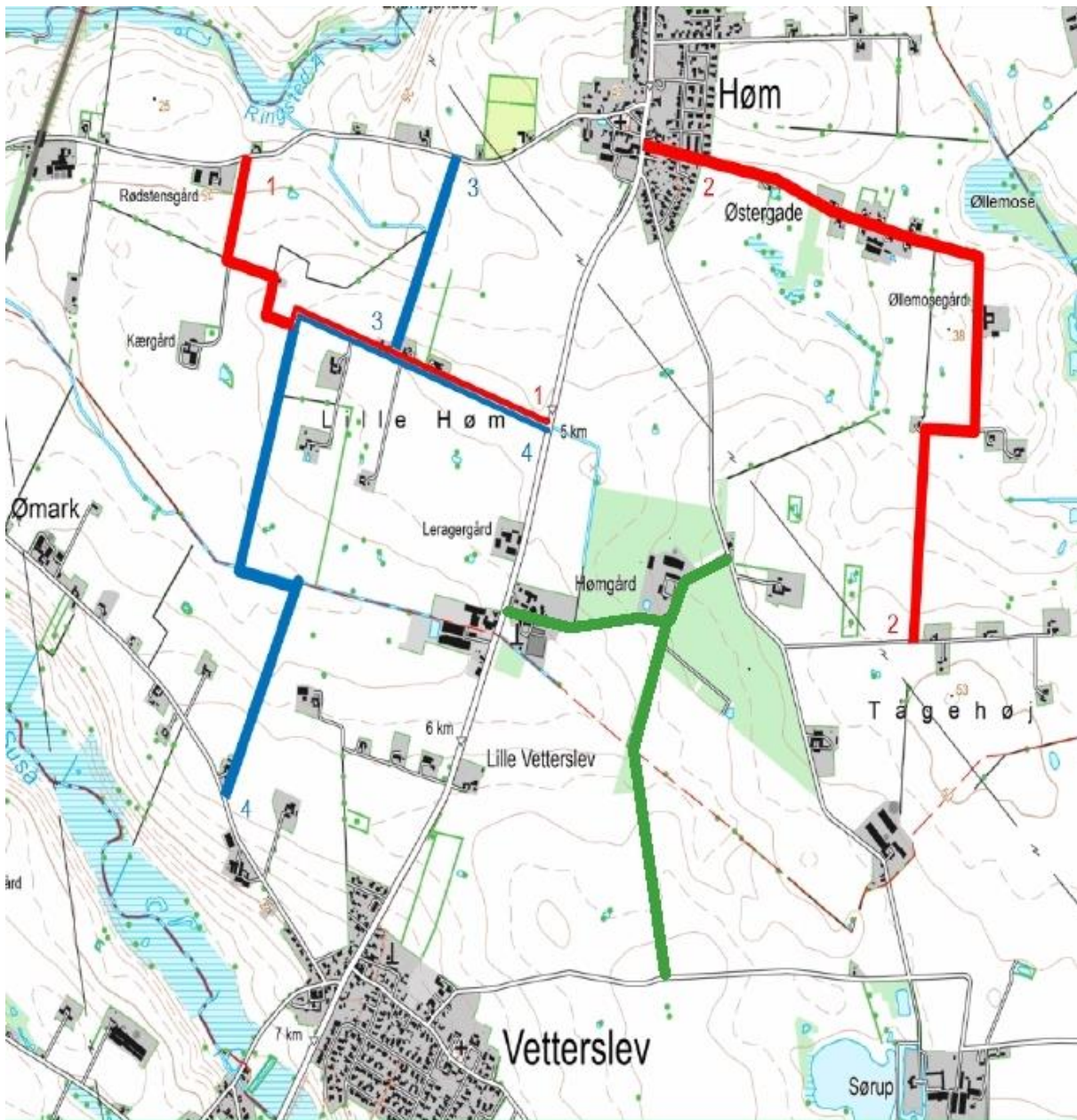
- ***Gå kun i sporet.***
- ***Forvent ikke at sporet altid er tørt og plant. Det er kun et trampet spor uden vedligehold.***
- ***Det er på eget ansvar at færdes på sporet.***
- ***Hunde skal føres i snor.***
- ***Affald må ikke efterlades på sporet. Saml op - hvis andre ikke har overholdt dette.***
- ***Det er ikke tilladt at ride på sporet.***
- ***Det vil ikke være muligt at cykle på blåt spor.***

Kontakt: Jens-Christian Nielsen 20 26 45 81  
Susanne Schultz Nielsen 30 20 62 66

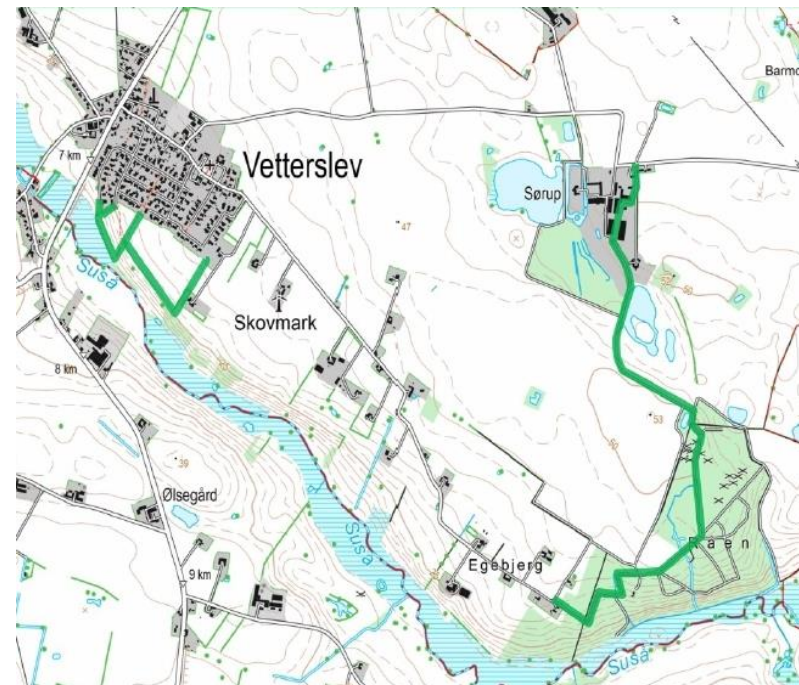
# BORGERSPORET ved Vетterslev og Høm



Udsigt til Lille Høm fra Høm Kirkes tårn.  
Foto: Jens-Christian Nielsen



Borgerspor ved Veterslev og Høm



Veterslev – Råen (Sørupskoven)